
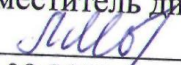



**МБОУ «Букреевская основная общеобразовательная школа»
Курского района Курской области**

«Принято»
на заседании МО
Учителей-предметников
Протокол №1 от 31.08.2022г.
 /Е.А.Звягинцева/

«Согласовано»
Заместитель директора по УВР
 /Л.Н.Молчанова/
31.08.2022г.

«Утверждено»
Приказ №45 от 31.08.2022 г.
Директор МБОУ «Букреевская
основная общеобразовательная школа»

В.К. Чернышева



**Рабочая программа
внеурочной деятельности
основного общего образования
«Практическая география»
(общеинтеллектуальное направление)
9 класс**

2022 – 2023 учебный год

Учитель: Архипова Надежда Ивановна

д. Букреевка – 2022 г.

Курс направлен на закрепление практического материала изучаемого на уроках географии, а также на отработку практических умений учащихся. Данный курс даёт возможность научить учащихся решению задач и заданий, способствующих расширению географического кругозора. Задачи и задания, рассматриваемые в ходе изучения курса, могут быть использованы также и в ходе подготовки учащихся к олимпиадам по географии и сдаче ГИА по географии в 9 классе.

Программа рассчитана на 1 год обучения. Занятия проводятся 1 раз в неделю. Количество часов в 9 классе – 34 часа (34 учебные недели).

Планируемые результаты освоения курса внеурочной деятельности

1. Личностные результаты освоения учебного курса

- Воспитание российской гражданской идентичности, патриотизма, любви и уважения к Отечеству, чувства гордости за свою Родину, прошлое и настоящее многонационального на рода России; осознание своей этнической принадлежности, знание языка, культуры своего на рода, своего края, общемирового культурного наследия; усвоение традиционных ценностей многонационального российского общества; воспитание чувства долга перед Родиной;
- формирование познавательной и информационной культуры, в том числе развитие навыков самостоятельной работы с учебными пособиями, книгами, доступными инструментами и техническими средствами информационных технологий;
- освоение социальных норм и правил по ведения в группах и сообществах, заданных институтами социализации соответственно возрастному статусу обучающихся, а так же во взрослых сообществах; формирование основ социально критического мышления;
- формирование толерантности как нормы осознанного и доброжелательного отношения к другому человеку, его мнению, мировоззрению, культуре, языку, вере, гражданской позиции;
- формирование экологического сознания на основе признания ценности жизни во всех её проявлениях и необходимости ответственного, бережного отношения к окружающей среде;
- развитие эстетического восприятия через ознакомление с художественным наследием на родов России и мира, творческой деятельности эстетической направленности.

2. Предметные результаты освоения учебного курса

- овладение основами картографической грамотности и использования географической карты как одного из «языков» международного общения, овладение основными навыками нахождения, использования и презентации географической информации;
- формирование умений и навыков использования разнообразных географических знаний в повседневной жизни для объяснения и оценки раз личных явлений и процессов, самостоятельного оценивания уровня безопасности окружающей среды, адаптации к условиям территории проживания;
- создание основы для формирования интереса к дальнейшему расширению и углублению географических знаний и выбора географии как профильного предмета на ступени среднего полного образования, а в дальнейшем и в качестве сферы своей профессиональной деятельности.

3. Метапредметные результаты освоения учебного курса

- овладение навыками самостоятельного приобретения новых знаний, организации учебной деятельности, поиска средств её осуществления;
- умение организовывать свою деятельность, определять её цели и задачи, выбирать средства реализации цели и применять их на практике, оценивать достигнутые результаты;
- формирование умений ставить вопросы, выдвигать гипотезу и обосновывать её, давать определения понятиям, классифицировать, структурировать материал, строить логическое рассуждение, устанавливать причинно-следственные связи, аргументировать собственную позицию, формулировать выводы, делать умозаключения, выполнять познавательные и практические задания, в том числе проектные;
- формирование осознанной адекватной и критической оценки в учебной деятельности, умения самостоятельно оценивать свои действия и действия одноклассников, аргументировано обосновывать правильность или ошибочность результата и способа действия, реально оценивать свои возможности достижения цели определённой сложности;
- умение организовывать и планировать учебное сотрудничество и совместную деятельность с учителем и со сверстниками, определять общие цели, способы взаимодействия, планировать общие способы работы;
- умение извлекать информацию из различных источников (включая средства массовой информации, компакт диски учебного назначения, ресурсы Интернета); умение свободно пользоваться справочной литературой, в том числе и на электронных носителях, соблюдать нормы информационной избирательности, этики;
- умение работать в группе - эффективно сотрудничать и взаимодействовать на основе координации различных позиций при выработке общего решения в совместной деятельности; слушать партнёра, формулировать и аргументировать своё мнение, корректно отстаивать свою позицию и координировать её с позицией партнёров, в том числе в ситуации столкновения интересов; продуктивно разрешать конфликты на основе учёта интересов и позиций всех их участников, поиска и оценки альтернативных способов разрешения конфликтов;
- умение организовывать свою жизнь в соответствии с представлениями о здоровом образе жизни, правах и обязанностях гражданина, ценностях бытия, культуры и социального взаимодействия.

Содержание учебного предмета, курса

1. План и карта (6 часов)

Классификация карт. Глобус. Создание карт. Картография. Искажения карт. Топографическая карта. Условные знаки. Масштаб, азимут, способы изображения рельефа, чтение карты. Чтение топографических и физических карт. Измерение направлений, расстояний, географических координат. Комплексный анализ географических условий по топографической карте. Построение профиля рельефа местности. Определение сторон горизонта по параллелям и меридианам. Определение и анализ длин меридианов и параллелей.

Практические задания:

1. Ориентирование по плану и карте.
2. Решение задач на определение географических координат.
3. Построение профиля рельефа местности по топографической карте.
4. Определение расстояний на плане и карте.

2. Путешествия и географические открытия (2 часа)

Карта мира, сделанная Птолемеем. Древнейшие описания Земли. Эратосфен, Страбон, Геродот. Древние карты. «География» в 8-ми томах Клавдия Птолемея.

Эпоха Великих географических открытий. Карта Европы Меркатора, 1554. Эпоха экспедиций. Джеймс Кук, русские первопроходцы, М. В. Ломоносов, Александр фон Гумбольдт. География Средневековья. Марко Поло.

Научные экспедиции и теоретические открытия XIX — начала XX веков. Русское географическое общество, мощные географические школы, (Ф. П. Литке, П. П. Семенов-Тянь-Шанский, Н. М. Пржевальский, П. А. Кропоткин, Н. Н. Миклухо-Маклай, А. И. Воейков, В. В. Докучаев, К. И. Арсеньев).

Практическое задание: Изучение по картам маршрутов путешествий. Имена путешественников на карте.

3. Природа Земли (6 часов)

Строение Земли. Оболочки Земли. Геохронология. Вулканизм, гейзеры, сейсмические пояса. Горные породы по происхождению. Экзогенные и эндогенные процессы. Работа с картами атласа по отработке знаний географической номенклатуры водных объектов. Строение атмосферы, состав, свойства. Климатообразующие факторы. Формирование областей высокого и низкого давления. Виды ветров.

Практические задания:

1. Определение средней температуры при подъеме и спуске.
2. Решение задач на определение атмосферного давления
3. Определение типов климата по климатическим диаграммам

4. Материки, океаны, народы и страны (7 часов)

Уникальные особенности природы материков, океанов Земли. Объяснение закономерностей проявления особенностей природы. Народы Земли, их отличительные особенности и география. Религии народов мира. Классификация стран. Выделение уникальных стран в мире. Работа с картами атласа по отработке знаний географической номенклатуры объектов.

Практические задания:

1. Описание страны по плану.
2. Работа с картами атласа по отработке знаний географической номенклатуры объектов.

5. География России (12 часов)

Особенности рельефа, климата, внутренних вод, почв, растительного и животного мира на территории Земли. Уникальные природные объекты нашей страны. Памятники природы. Народы России, их обычаи, традиции, религия, география. Традиционные отрасли хозяйства народов России. Урбанизация в России. Особенности и специализация экономических районов России. Межотраслевые комплексы. Факторы размещения предприятий. Определение факторов размещения отдельных предприятий по территории страны. Провинциальные города нашей страны. Архитектурные памятники в России. Классификация природных ресурсов. Определение субъектов по краткому описанию.

Практические задания:

1. Решение географических задач на определение поясного времени.
2. Решение задач на определение доли отрасли в хозяйстве региона.
3. Решение задач по определению субъектов по краткому описанию.
4. Работа с картами атласа по отработке знаний географической номенклатуры объектов.
5. Решение географических задач на определение плотности населения, анализ таблиц, графиков
6. Определение причинно-следственных связей между объектами.

6. Итоговое занятие (2 часа)

Обобщение материала по программе курса. Анализ наиболее трудных заданий и подходы к их выполнению. Практическое решение заданий ОГЭ по географии.

Тематическое планирование

№	Название тем	Количество часов
1	План и карта	6
2	Путешествия и географические открытия	2
3	Природа Земли	6
4	Материки, океаны, народы и страны	7
5	География России	12
6	Итоговое занятие	1
	Итого:	34

Календарно-тематическое планирование

Реализация школьными педагогами воспитательного потенциала урока предполагает ориентацию на целевые приоритеты, связанные с возрастными особенностями их обучающихся, ведущую деятельность. Все это в процессе организации учебной деятельности обеспечивает:

- установление доверительных отношений между учителем и его учениками, способствующих позитивному восприятию учащимися требований и просьб учителя, привлечению их внимания к обсуждаемой на уроке информации, активизации их познавательной деятельности;
- побуждение школьников соблюдать на уроке общепринятые нормы поведения, правила общения со старшими (учителями) и сверстниками (школьниками), принципы учебной дисциплины и самоорганизации;
- привлечение внимания школьников к ценностному аспекту изучаемых на уроках явлений, организация их работы с получаемой на уроке социально значимой информацией – инициирование ее обсуждения, высказывания учащимися своего мнения по ее поводу, выработки своего к ней отношения;
- использование воспитательных возможностей содержания учебного предмета через демонстрацию детям примеров ответственного, гражданского поведения, проявления человеколюбия и добросердечности, через подбор соответствующих текстов для чтения, задач для решения, проблемных ситуаций для обсуждения в классе, анализ поступков людей, историй судеб;
- применение на уроке интерактивных форм работы учащихся: интеллектуальных игр, стимулирующих познавательную мотивацию школьников; дидактического театра, где полученные на уроке знания обыгрываются в театральных постановках; дискуссий, которые дают учащимся возможность приобрести опыт ведения конструктивного диалога; групповой работы или работы в парах, которые учат школьников командной работе и взаимодействию с другими детьми;
- включение в урок игровых процедур, которые помогают поддержать мотивацию детей к получению знаний, налаживанию позитивных межличностных отношений в классе, помогают установлению доброжелательной атмосферы во время урока (сотрудничество, поощрение, доверие, создание ситуации успеха);
- организация шефства мотивированных и эрудированных учащихся над их неуспевающими одноклассниками, дающего школьникам социально значимый опыт сотрудничества и взаимной помощи;
- инициирование и поддержка исследовательской деятельности школьников в рамках реализации ими индивидуальных и групповых исследовательских проектов, что даст школьникам возможность приобрести навык самостоятельного решения теоретической проблемы, навык генерирования и оформления собственных идей, навык уважительного отношения к чужим идеям, оформленным в работах других исследователей, навык публичного выступления перед аудиторией, аргументирования и отстаивания своей точки зрения (участие в конкурсах, выставках, соревнованиях, проектах).

№ п/п	Наименование раздела темы	Кол-во часов	Дата план	Дата факт
1.	Тема 1. План и карта (6 часов) Источники географической информации. Условные знаки	1	07.09	
2.	Ориентирование на местности.	1	14.09	
3.	Горизонтали. Профиль местности.	1	21.09	
4.	Координатная сетка. Широта. Долгота.	1	28.09	
5.	Практическое занятие «Решение задач на определение географических координат»	1	05.10	
6.	Определение расстояний на плане.	1	12.10	
7.	Тема 2. Путешествия и географические открытия (2 часа) География в древности. Эпоха Великих географических открытий. Путешественники, географы, которые внесли вклад в изучение России.	1	19.10	
8.	<i>Практическое занятие «Изучение по картам маршрутов путешествий. Имена путешественников на карте»</i>	1	26.10	
9.	Тема 3. Природа Земли (6 часов) Развитие земной коры. Земная кора на карте.	1	09.11	
10.	Атмосфера. Температура воздуха.	1	16.11	
11.	Атмосферное давление.	1	23.11	
12.	Климатические пояса Земли.	1	30.11	
13.	Практическое занятие «Определение типов климата по климатическим диаграммам»	1	07.12	
14.	Гидросфера: состав, свойства, происхождение.	1	14.12	
15.	Тема 4. Материки, океаны, народы и страны (7 часов) Особенности природы Африки.	1	21.12	
16.	Особенности природы Южной Америки	1	28.12	
17.	Особенности природы Австралии и Антарктиды.	1	11.01	
18.	Особенности природы Евразии.	1	18.01	
19.	Особенности природы Северной Америки.	1	25.01	
20.	Страны мира. Классификация стран.	1	01.02	
21.	<i>Практическое занятие «Работа с картами атласа по отработке знаний географической номенклатуры объектов»</i>	1	08.02	
22.	Тема 5. География России (12 часов) ГП России.	1	15.02	

23.	Административно-территориальное устройство РФ.	1	22.02	
24.	Экономические районы России.	1	01.03	
25.	Часовые пояса. Поясное время.	1	15.03	
26.	Общая характеристика природы России.	1	22.03	
27.	Практическое занятие «Работа с картами атласа по отработке знаний географической номенклатуры объектов».	1	05.04	
28.	Народы, населяющие Россию, их география.	1	12.04	
29.	Демографическая ситуация в России.	1	19.04	
30.	Практическое занятие «Решение географических задач на определение плотности населения, анализ таблиц, графиков»	1	26.04	
31.	Регионы России. Хозяйство Европейской части России.	1	03.05	
32.	Регионы России. Хозяйство Азиатской части России.	1	10.05	
33.	Природопользование и экология.	1	17.05	
34.	Тема 6. Итоговое занятие (1 час) Обобщение материала по программе курса	1	24.05	